



Bijeenkomst Waterontdekplek

11 juli 2016 Esch

Programma

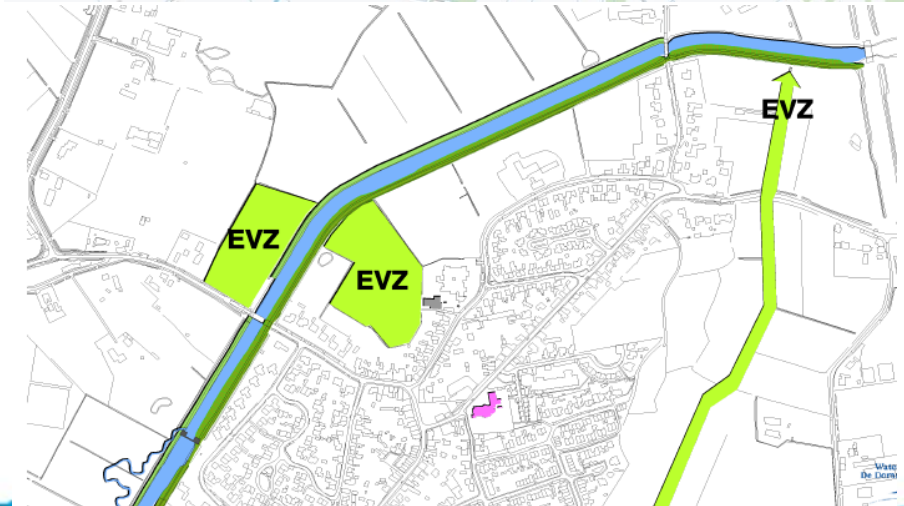
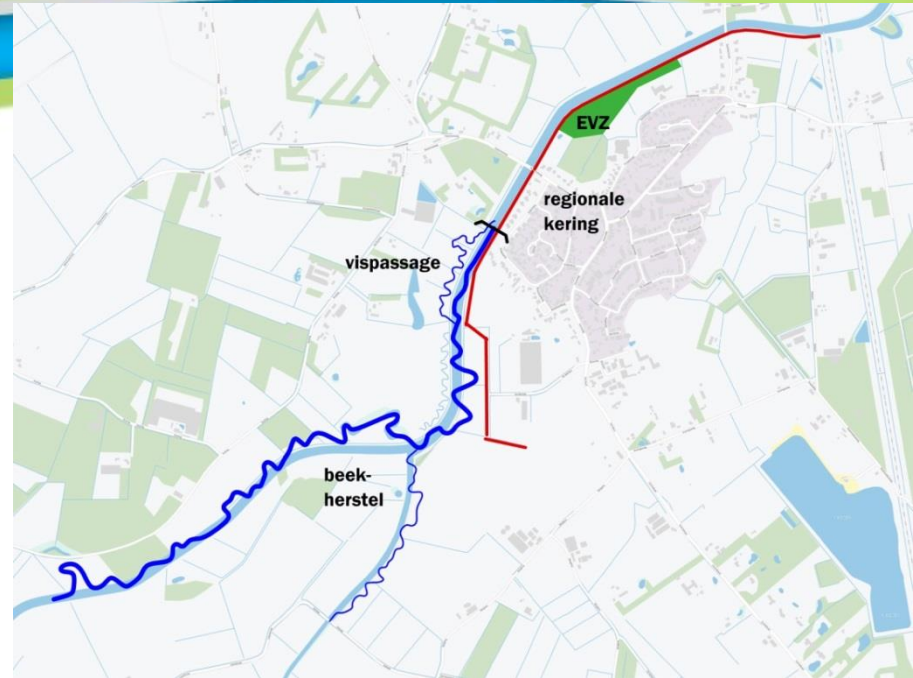
Welkom en aanleiding

1. Terugblik bijeenkomst 1 juni 2016
2. Reactie bewoners 1^e ontwerp
3. Aangepast ontwerp Waterontdekplek (Kees Ykema)
4. Reacties en vragen
5. Planning

Vragen?

Terugblik bijeenkomst 1 juni 2016

- Korte schets project Essche Stroom en opgaven:
 - Beekherstel (Kader Richtlijn Water)
 - Regionale Keringen (Veiligheid)
 - Vispasseerbaarheid stuw
 - Ecologische Verbindingszone (EVZ)
- Uitwerking Ecologische verbindingszone: 3 stapstenen
- Toelichting Ontwerp Waterontdekplek



1^e Ontwerp Waterontdekplek



Inrichting en beheer EVZ

- Poel
- Natte gras/ hooiland
- Bosjes

Educatie en spel Willebrordusschool
Wandelroute
Beheer en calamiteitenpad



Reacties bewoners

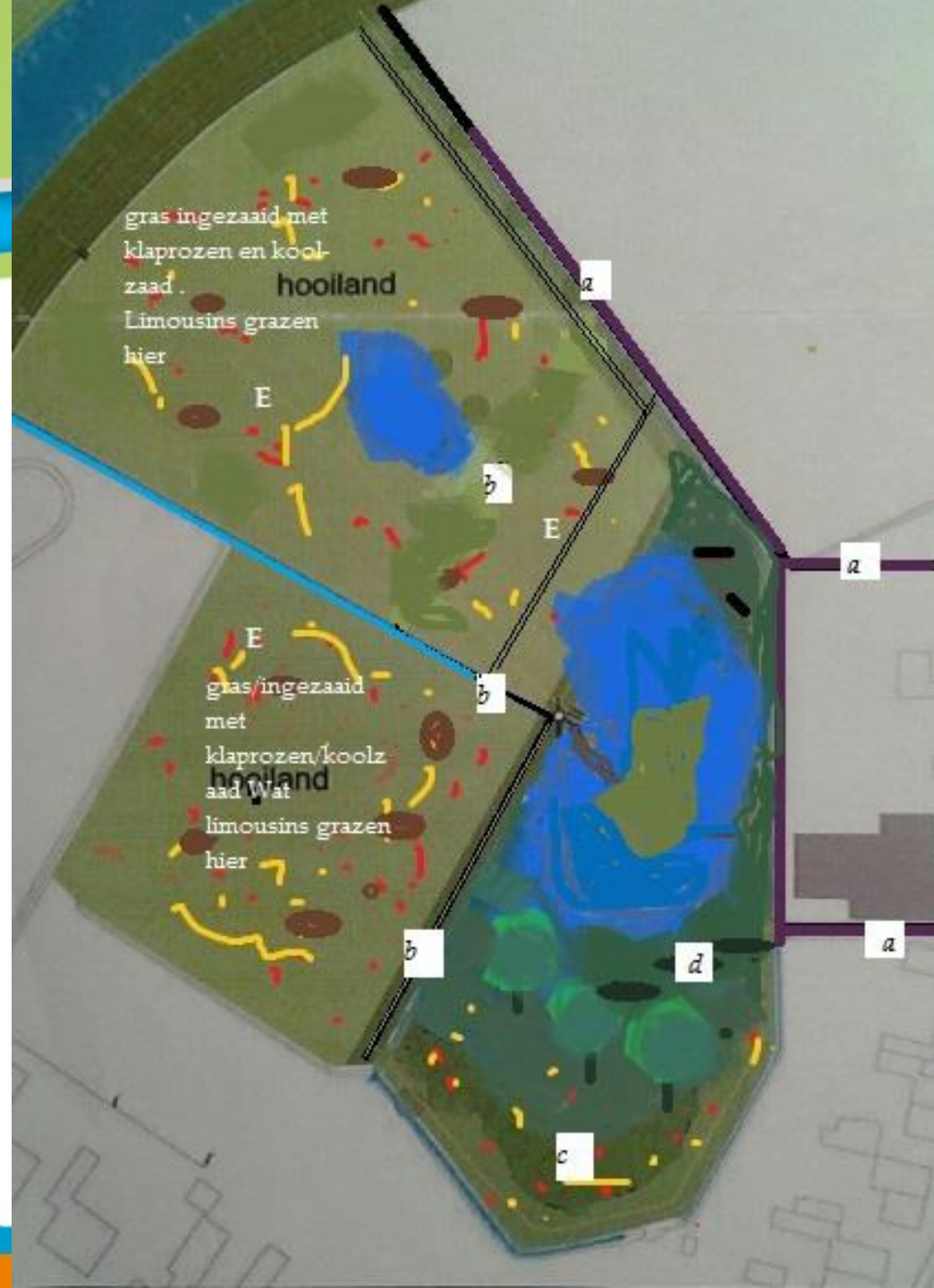
- Enthousiast over plan en ontwerp
- Positief over educatieve Waterontdekplek achter school

Bezorgd over:

- Verlies van privacy (toegankelijkheid en routes)
- Verlies van het uitzicht (begroeiing).

→ Verzoek om plan aan te passen

Voorstel mw. Koesen



Aangepast ontwerp Waterontdekplek



Aangepast ontwerp Waterontdekplek



Reacties en vragen

Tips?

Vragen?

Kansen?

Planning

- Definitief maken ontwerp en Projectplan (zomer 2016)
- Gesprekken partijen over eigendom en beheer
- Besluitvorming Dagelijks Bestuur & inspraakprocedure (najaar 2016)
- Vergunningen en bestek & aanbesteding (voorjaar 2017)
- Uitvoering (medio 2017)

Vragen?

Op de hoogte blijven?

Via www.esschestroom.nl kunt u zich
aanmelden voor de digitale nieuwsbrief